

**ASAMBLEA CANTONAL
PRESUPUESTO PARTICIPATIVO**

CANTÓN SARAGURO

EQUIPO TECNICO NO. 2

DOCUMENTOS ANEXOS:

**INFORME DE SISTEMATIZACIÓN
ACTA DE ASAMBLEA CANTONAL
REGISTRO DE PARTICIPANTES**

OCTUBRE 6 AL 9 DEL 2014

REUNIONES CANTONALES PARA LA ELABORACIÓN DEL PRESUPUESTO PARTICIPATIVO-2015

**INFORME DE TRABAJO
 DEL 09 DE OCTUBRE DE 2014**

1. DATOS GENERALES:

a. PROVINCIA:	Loja
b. CANTÓN:	Saraguro
c. PARROQUIAS:	Lluzhapa Manú San Antonio de Cumbe San Pablo de Tenta San Sebastián de Yuluc Selva Alegre Sumaypamba Urdaneta
d. ZONA N°:	4
e. EQUIPO N°:	4
f. PERIODO:	09 de Octubre de 2014

2. DATOS DEL PERSONAL TÉCNICO:

a. NOMBRES Y APELLIDOS DEL FACILITADOR/A:	Eco. Jorge Zárate Castro
b. NOMBRES Y APELLIDOS DEL SISTEMATIZADOR/A:	Ing. Rocío Gaona Cabrera
c. NOMBRES Y APELLIDOS APOYO LOGÍSTICO	Ing. Rocío Gaona Cabrera
d. NOMBRES Y APELLIDOS DEL EQUIPO TÉCNICO ESPECIALIZADO DE APOYO:	Ing. Julia Jimbo (Coordinación General)
	Ing. Fabián Rodríguez (VIALSUR EP)
	Ing. Cristian Requelme (VIALSUR EP)

	Ing. Iván Villa Torres (VIALSUR EP)
	Ing. Alexander Herrera (Desarrollo Comunitario)
	Ing. Willam Duarte (Desarrollo Comunitario)
e. NOMBRES Y APELLIDOS DEL CONDUCTOR:	Sr. Javier Fernández
f. VEHÍCULO N°:	108

3. INFORME DE MOVILIZACIÓN:

a. Fecha y hora de salida de Loja:	Jueves 09 de Octubre de 2014 a las 06h00
a. Fecha y hora de salida y retorno a cada localidad desde la ciudad sede:	Salida: Saraguro, 09 de Octubre a las 06H00. Llegada: Loja 09 de Octubre a las 15H00
b. Fecha de retorno a Loja:	09 de octubre de 2014

4. INFORME TÉCNICO DEL TRABAJO DE CAMPO:

4.1. Reunión Cantonal (Síntesis Técnica)

Se inició la reunión en el Salón del Municipio del cantón Saraguro a las 09H00, con la intervención del Vice Alcalde del cantón Saraguro, Sr. Manuel Enrique Armijos quien presentó un saludo de bienvenida a los asistentes, a continuación un saludo por parte del Delegado del Ing. Rafael Dávila, Prefecto Provincial de Loja, el Eco. Jorge Zárate, Coordinador de Gobernabilidad, Planificación y Desarrollo Territorial que inicia su intervención recalando que nuestra presencia en este cantón, se debe a que la institución provincial se encuentra construyendo el Presupuesto Participativo para el año 2015, como lo establece la normativa vigente con participación de los sectores involucrados y considerando algunas variables tendientes a disminuir las inequidades en los territorios, a continuación hace referencia a la importancia que tiene el Presupuesto Participativo, así como el marco legal en que se basa, las competencias que tiene el organismo provincial, se presenta un cuadro de referencia proporcionado por la Dirección Financiera del CONGOPE, de los recursos que han sido asignados de manera inequitativa a las 23 provincias, de igual manera se presenta gráficamente como se encuentra la red vial provincial, así como la visión de la Prefectura de Loja que es **“Ser la institución líder en desarrollo vial y productivo que genere oportunidades y progreso al pueblo de Loja”**, se presentan las 4 líneas de acción consideradas y basadas en: la Gestión institucional, sector productivo y el sector social que se los está atendiendo desde diversos ámbitos, pero que se ha dado mayor énfasis a la Vialidad, tendiente a mejorar el estado de las vías en el sector rural que es nuestra competencia, implementar puentes en sectores estratégicos, entre otras acciones, haciendo referencia a que la justificación más importante es que 9 de cada 10 requerimientos de la comunidad a la Prefectura son en temas viales, se explica además la manera

como se puede disminuir los gastos en mantenimiento periódico y realizar un mantenimiento permanente de las vías, se recalca que en administraciones anteriores se han asfaltado únicamente 56 km de vías pero que nuestro objetivo es asfaltar hasta el 2018 unos 166 km. de vías rurales, beneficiando a la población de estos sectores de la provincia de Loja, cuya priorización se lo hará en base a una serie de indicadores como movilidad humana, población, entre otras; se muestra además como se venía trabajando en administraciones anteriores y como se ha cambiado el sistema de trabajo en la actualidad, haciendo más eficiente el uso de los recursos humanos y materiales.

Se presenta la propuesta de la Empresa Pública Vialsur realizada por su Gerente, el Ing. Fabián Rodríguez, quien muestra nueve opciones de trabajo para la maquinaria con que cuentan, entre ellas el mantenimiento de vías con lastre, perfilado de vías, reconfiguración con motoniveladora, explotación con motoniveladora, expresando que en base a ciertos indicadores como extensión de territorio se estableció el número de días que le corresponde a cada parroquia, debiendo por tanto los beneficiarios escoger una de las opciones y las vías de su parroquia que serán intervenidas el próximo año; se da una explicación más detallada de la nueva modalidad de trabajo que será en varios frentes incluidos grupos volantes para los periodos de descanso del equipo permanente, se realiza varios ejercicios con las parroquias asistentes y se inicia el trabajo entre el equipo técnico de la Prefectura y los integrantes de cada GAD Parroquial con la finalidad de definir las vías de cada sector, una vez concluido el trabajo con las parroquias se socializa los resultados obtenidos, los cuales son presentados a la Asamblea para la firma del acta correspondiente, cuyos resultados se detallan a continuación:

CANTON SARAGURO

Parroquias	Proyecto de vialidad priorizado	Presupuesto	Aporte		
			Prefectura	GADM	GADP
El Paraíso de Celen	Vía Celen-San Fernando. Vía Gañil-San José-Pacay	Opción 2: 10 días	28.398,00	3.269,40	3.349,10
El Tablón	Vía Tablón Cushquil. Vía San José-La Maca	Opción 3: 17 días	53.254,37	5.961,90	6.310,57
Lluzhapa	Vía Lluzhapa-Corralpamba. Vía Sharazhapa-Lumo	Opción 3: 12 días	37.591,32	4.208,40	4.454,52
Sumaypamba	Desde la quebrada Lumacucho-Puente sobre Río Chuqay	Opción 3: 19 días	59.519,59	6.663,30	7.052,99
Manú	Vía Fátima-Sequer-Rodeos. Vía Bellavista-Sabadel-Palénque	Opción 3: 33 días	103.376,13	11.573,10	12.249,93
San Antonio de Cumbe	Vía Cumbe-Hueledel-Arvejasloma-Chamical. Vía Chayazapa-Zapotepamba. Vía Hueledel-Tabloncillo	Opción 7: 13 días	15.221,57	2.265,12	1.556,62
San Pablo de Tenta	Vía Llaco-Los Pinos-Vías Internas de Llaco. V	Opción 3: 40 días	125.304,40	14.028,00	14.848,40
San Sebastián de Yuluc	Entrada Huaschachaca-Yuluc-Incuishcapa-Gañancay	Opción 3: 22 días	68.917,42	7.715,40	8.166,62

Selva Alegre	Vía Cruzploma-Carapalí-La Esperanza. Vía Cruzloma-Guazhacorral-El Naranjo	Opción 3: 11 días	34.458,71	3.857,70	4.083,31
Urdaneta	Vía Urdaneta-Baber-Turucachi-Bahín. Vía de accesos a los barrios	Opción 3: 26 días	81.447,86	9.118,20	9.651,46
TOTAL APORTES			607.489,37	68.660,52	71.723,52

Una vez firmada el acta por parte del Sr. Alcalde del cantón Saraguro y los Presidentes de los GADs Parroquiales, se da por clausurado el evento a las 13H00.

4.1. ¿Se cumplieron los objetivos propuestos en la facilitación de la Reunión Cantonal? Citar brevemente.

Si se cumplieron los objetivos planteados para la reunión cantonal, que es el determinar las vías del cantón Saraguro en donde se realizará la intervención para el mejoramiento permanente del sector rural de las parroquias: El Paraíso de Celen, San Pablo de Tenta, San Antonio de Cumbe, Manú, Sumaypamba, San Sebastián de Yuluc, El Tablón, Lluzhapa, Selva Alegre, Urdaneta y que se consideraran en el presupuesto de Vialsur del 2015.

4.2. EN LA REUNIÓN CANTONAL:

a. Grado de cumplimiento de la agenda:	100%
b. Hora de instalación de la Asamblea y clausura:	Instalación 09H00 Clausura 13h00
c. Número de asistentes:	40

d. Desarrollo de las temáticas- MATRICES y por ejes de desarrollo :

RESULTADOS OBTENIDOS:

1. Novedades encontradas:	<p>Solicitan que se avance con el asfaltado de las parroquias y se les informa del mejoramiento de doble tratamiento superficial bituminoso de la vía Saraguro-Tenta que por disposición del Sr. Prefecto se la concluirá hasta fin de año. Solicitan apoyo de Ridrensur para el sector de la vía Mostazapamba que no hay paso. Interviene el representante de la FIIS quien solicita atención a las vías urbanas, a través de convenios y se informa que hace 3 meses se está arreglando las vías de Saraguro.</p> <p>Solicitan inspección al canal de riego de Tenta, Canal de riego en Urdaneta y Riego tecnificado en el barrio Babel.</p> <p>Apertura de vías de Limapamba hacia Laguaolla aproximadamente 2 km.Carapalí – El Tambo – San</p>
---------------------------	--

Coordinación de
 Gobernabilidad,
 Planificación y
 Desarrollo
 Territorial

 Coordinación del
 Plan Provincial
 para el Buen Vivir

planificacion@gpl.gob.ec

Ext: 4034 - 4037

	Pablo ya tienen estudios 8 km. Gad de Selva Alegre Canales de Riego aproximadamente 30 a 38 Km. a Yuluc – Guanasan y no tienen estudios en el GAD de Yuluc, Canal de Hormigon y tierra de la Junta de Regantes del canal Urudel.
2. Firma del Acta:	SI
3. Autoridades Parroquiales Presentes:	<p>Lic. Segundo Abel Sarango Quizhpe, Alcalde del GADM de Saraguro</p> <p>Sr. Luis Galindo Morocho, Presidente del GADP de Lluzhapa</p> <p>Lic. Ángel Arnoldo Armijos Sisalima, Presidente del GADP de Manú</p> <p>Sr. Luis Patricio Murillo, Vicepresidente del GADP de San Antonio de Cumbe y Representante del Presidente del GADP</p> <p>Sr. Fredi Armijos Tocto, Presidente del GADP de San Sebastián de Yuluc</p> <p>Sr. Marco Serafín Hidalgo Montaña, Presidente del GADP de Selva Alegre</p> <p>Lic. José Enrique Dota Dota, Presidente del GADP de Sumaypamba</p> <p>Ing. Hugo Armando Espinoza Mora, Presidente del GADP de Urdaneta</p> <p>Sr. Julio Antonio Gualán, Presidente del GADP de San Pablo de Tenta</p> <p>Sr. Juan Carlos Cabrera, Presidente del GADP de El Tablón</p> <p>Abg. Bayron Stalin Godoy Ortega, Presidente del GADP de El Paraíso de Celén</p> <p>Integrantes del Consejo de Planificación de las parroquias del cantón Saraguro</p> <p>Funcionarios del GAD Municipal de Saraguro</p>
4. Observaciones generales:	Se cuenta con el acta firmada por la Sra. Alcaldesa y los Presidentes de los GADs parroquiales del cantón Saraguro

5. GRADO DE COLABORACION E INTERÉS DE LOS GOBIERNOS PARROQUIALES

Existió un alto grado de colaboración e interés en el tema por parte de los Gobiernos Parroquiales, por lo que se pudo realizar de manera efectiva la priorización de las vías de las parroquias del cantón Saraguro.

6. GRADO DE APOYO DEL MUNICIPIO :

Existió colaboración por parte del Municipio del cantón Saraguro con el préstamo del local y otorgando las facilidades logísticas necesarias

7. CONCLUSIONES DEL TRABAJO REALIZADO:

Podemos concluir que el trabajo realizado en este cantón fue productivo ya que se contó con la aceptación total a la propuesta por parte del Alcalde y los Presidentes de los Gobiernos Autónomos Descentralizados Parroquiales del cantón Saraguro, lo que nos permitió cumplir con los objetivos planteados.

8. COMENTARIOS FINALES:

Se realizó un pedido especial por parte de todas las parroquias que esperan que los acuerdos firmados esta vez se cumplan y no como en años anteriores que se han quedado en ofrecimientos

 Eco. Jorge Zárate Castro	 Ing. Rocío Gaona
FACILITADOR	SISTEMATIZADORA

PRESUPUESTO PARTICIPATIVO 2015
CANTON SARAGURO



PRESUPUESTO PARTICIPATIVO 2015
CANTON SARAGURO



Acta de la reunión cantonal para la priorización de proyectos para el presupuesto participativo 2015

El 09 de octubre de 2014, en el Salón de Reuniones del Gobierno Municipal de Saraguro, a partir de las 08h00, se reúnen los representantes de los Gobiernos Autónomos Descentralizados Parroquiales del cantón Saraguro, representantes de la ciudadanía al Consejo de Planificación Parroquial y representantes de la Prefectura de Loja, cuya lista adjunto.

Preside la reunión el Eco. Jorge Zárate (MODERADOR), delegado del Prefecto Provincial y actúa como Secretaria la Ing. Rocío Gaona

La reunión tiene como objeto construir el presupuesto participativo con la priorización de proyectos de competencia de la Prefectura para su posterior ingreso en el presupuesto 2015 del Gobierno Provincial de Loja.

Instalada la presente reunión, se da lectura al orden del día correspondiente: Presentación de Presupuesto Participativo: conceptualización, marco legal y objetivos; Presentación de la propuesta técnica de distribución del presupuesto de vialidad: Explicación de criterios y alternativas para determinar los montos de inversión por parroquia; Definición de las prioridades de inversión en el territorio; Plenaria de socialización del trabajo realizado por las parroquias. El Eco. Jorge Zárate Castro, pone a consideración de las y los asistentes el orden del día siendo aprobado.

Desarrollo:

- I. Presentación de Presupuesto Participativo: conceptualización, marco legal y objetivos. **MODERADOR**
- II. Presentación de la propuesta técnica de distribución presupuesto de Vialidad 2015. **MODERADOR TÉCNICO VIALIDAD**
- III. Definición de las prioridades de inversión en el territorio, (grupos de trabajo por parroquias). Representantes de las parroquias. **EQUIPO TÉCNICO VIALIDAD**
- IV. Plenaria de socialización del trabajo realizado por las parroquias (proyectos priorizados). **Representantes de las parroquias**

Parroquias	Proyecto de vialidad priorizado	Presupuesto	Aporte		
			Prefectura	GADM	GADP
El Paraíso de Celen	Vía Celen-San Fernando. Vía Gañil-San José-Pacay	Opción 2: 10 días	28.398,00	3.269,40	3.349,10
El Tablón	Vía Tablón-Cushquil. Vía San José-La Maca	Opción 3: 17 días	53.254,37	5.961,90	6.310,57
Lluzhapa	Vía Lluzhapa-Corralpamba. Vía Sharazhapa-Lumo	Opción 3: 12 días	37.591,32	4.208,40	4.454,52

Sumaypamba	<i>Desde la quebrada Lumacucho-Puente sobre Río Chucay</i>	<i>Opción 3: 19 días</i>	59.519,59	6.663,30	7.052,99
Manú	<i>Vía Fátima-Sequer-Rodeos. Vía Bellavista-Sabadel-Palenque</i>	<i>Opción 3: 33 días</i>	103.376,13	11.573,10	12.249,93
San Antonio de Cumbe	<i>Vía Cumbe-Hueledel-Arvejasloma-Chamical. Vía Chayazapa-Zapotepamba. Vía Hueledel-Tabloncillo</i>	<i>Opción 7: 13 días</i>	15.221,57	2.265,12	1.556,62
San Pablo de Tenta	<i>Vía Llaco-Los Pinos-Vías Internas de Llaco. V</i>	<i>Opción 3: 40 días</i>	125.304,40	14.028,00	14.848,40
San Sebastián de Yuluc	<i>Entrada Huascachaca-Yuluc-Incuishcapa-Gañancay</i>	<i>Opción 3: 22 días</i>	68.917,42	7.715,40	8.166,62
Selva Alegre	<i>Vía Cruzploma-Carapalí-La Esperanza. Vía Cruzloma-Guazhacorral-El Naranja</i>	<i>Opción 3: 11 días</i>	34.458,71	3.857,70	4.083,31
Urdaneta	<i>Vía Urdaneta-Baber-Turucachi-Bahín. Vía de accesos a los barrios</i>	<i>Opción 3: 26 días</i>	81.447,86	9.118,20	9.651,46
TOTAL APORTES			607.489,37	68.660,52	71.723,52


Se aclara que los compromisos asumidos corresponden al número total de días que la maquinaria de la Prefectura de Loja estará presente en las parroquias en las vías priorizadas.

Habiéndose cumplido todos los puntos del orden del día el delegado del Prefecto, Econ. Jorge Zárate, en nombre de la Prefectura da por clausurada la reunión cantonal siendo las 12hoo, agradeciendo a todos/as por la participación en este ejercicio ciudadano y reconociendo el esfuerzo por la presencia de las comunidades alejadas de la capital cantonal.

Para constancia de lo actuado suscriben el acta conjuntamente.


 Econ. Jorge Zárate Castro
 Delegado del Prefecto de la Provincia de Loja


 Lic. Segundo Abel Sarango Quizhpe
 Alcalde del GADM de Saraguro


 Sr. Luis Galindo Morecho
 Presidente del GADP de Lluzhapa



 Lic. Angel Arnoldo Armijos Sisalima
 Presidente del GADP de Manú



Sr. Luis Patricio Murillo
Vicepresidente del GADP de San Antonio
de Cumbe
Representante del Presidente del GADP



Sr. Fredi Armijos Tocto
Presidente del GADP de San Sebastián de
Yuluc



Sr. Marco Serafín Hidalgo Montaña
Presidente del GADP de Selva Alegre



Lic. José Enrique Dota Dota
Presidente del GADP de Sumaypamba



Ing. Hugo Armando Espinoza Mora
Presidente del GADP de Urdaneta



Sr. Julio Antonio Gualán
Presidente del GADP de San Pablo de Tenta



Sr. Juan Carlos Cabrera
Presidente del GADP de El Tablón



Abg. Bayron Stalin Godoy Ortega
Presidente del GADP de El Paraíso de Celén



Ing. Rocío Gaona Cabrera
Secretaria de la Reunión Cantonal

PREFECTURA DE LOJA
 Coordinación de Gobernabilidad, Planificación y Desarrollo Territorial

Evento: Reunión Cantonal para la elaboración del Presupuesto Participativo 2015

Cantón: *Saquisilí*

Fecha: *09* de Octubre de 2015

Lugar: *Salón Social GAD Saquisilí*









Registro de participantes						
Nro.	Nombres y Apellidos	Organización/Institución	Nro. de cédula	Nro. Teléfono Fijo/Celular	Dirección Electrónica (Mail)	Firma
	<i>Gusthian Andrés Paquelme S.</i>	<i>VIALIDAD GAD</i>	<i>1104739030</i>	<i>0985036630</i>	<i>dithyon1@gmail.com</i>	
	<i>MANUEL CABRERA</i>	<i>TENTA GAS</i>	<i>1102459086</i>	<i>3029090</i>		
	<i>ANIBAL TOLEDO</i>	<i>LUZARPA</i>	<i>1103515506</i>	<i>25590106</i>		
	<i>LUIS GUAMAN</i>	<i>SARAGURO GAD</i>	<i>1103527789</i>	<i>0959165039</i>		
	<i>MARCO GUAMAN</i>	<i>SARAGURO GAD</i>	<i>110477982</i>	<i>0983248791</i>		
	<i>MANUEL MEDINA</i>	<i>SARAGURO</i>	<i>1102477427</i>	<i>0986150791</i>		
	<i>MIGUEL QUIZAPÉ</i>	<i>GADMIS. SARAGURO</i>	<i>1103172277</i>	<i>2200100</i>	<i>miquelpez@hotmail.com</i>	
	<i>MARY CANGO</i>	<i>SARAGURO</i>				
	<i>OLGA SANSOLBA</i>	<i>SANAGURO</i>	<i>1104729181</i>	<i>0968998779</i>		
	<i>LAURO SARRANBO</i>	<i>TAMBOPANDA</i>	<i>1900438409</i>	<i>098805726</i>		
	<i>FABIAN RODRIGUEZ</i>	<i>VIALSUR.EP.</i>				

PREFECTURA DE LOJA
 Coordinación de Gobernabilidad, Planificación y Desarrollo Territorial

Evento: Reunión Cantonal para la elaboración del Presupuesto Participativo 2015

Fecha: 9 de Octubre de 2015
 Lugar:

Cantón: Saraguro

Registro de participantes							
Nro.	Nombres y Apellidos	Organización/Institución	Nro. de cédula	Nro. Teléfono Fijo/Celular	Dirección Electrónica (Mail)	Firma	
	Kleber González	GAD Urdaneta	1900094630	0982976128			
	Lugo Espinosa	GAD Urdaneta	1104248313	0992027275	lugoespino84@hotmail.com		
	Roberto Minga	GAD Saraguro	1103560940	09599310919	minga.roberto@yahoo.com		
	Juan Carlos Cabrera	GAD Tablon	1104297196	0907480092			
	Angel Armijos	GAD Urdaneta	1103906226	0985916424			
	Juan Cabrera	GAD Saraguro Fente URDANETA	1104604820	0981434152			
	Angel Cabrera	GAD Uchayacu	1101396165				
	Manuel Enrique Armijos	GAD Saraguro	DT01411902	0984158791			
	MARCO MONTAÑO	GAD TENTA	1102827766	0985990602			
	ERIQUE DOSTA	G.A.D SUMAYAMBA	0702560020	0994068235			
	TERESA GURCAN	GAD TENTA	1103671072	0997269980			

PREFECTURA DE LOJA
 Coordinación de Gobernabilidad, Planificación y Desarrollo Territorial

Evento: Reunión Cantonal para la elaboración del Presupuesto Participativo 2015

Fecha: de Octubre de 2015
 9
 Lugar:

Cantón: *Saquisilí*

Registro de participantes							
Nro.	Nombres y Apellidos	Organización/Institución	Nro. de cédula	Nro. Teléfono Fijo/Celular	Dirección Electrónica (Mail)	Firma	
	KATY RUELLA	GAD- SELVA ALEJANDERINA	1104992027	0959165196	kps2009@hotmail.es	<i>[Signature]</i>	
	CESAR FIERNO	GAD- URDANETA	1104142979	0982899304		<i>[Signature]</i>	
	Ángel Armijos	GAD- MANÚ	1104054356	0991749293	vangelcarnoldo@yahoo.com	<i>[Signature]</i>	
	Bayron S. Padoy Ortega	GAD- EL PARÍS DE SELVA	1102666744	0980718730 3029096	podoyobayronso@paris.com	<i>[Signature]</i>	
	TANIA ARMISOS	GAD- MARU	1105750913	0969608544		<i>[Signature]</i>	
	DIANA ROMERO	GAD- PARÍS DE SELVA	1104449856	0985021298		<i>[Signature]</i>	
	Carlos Manuel Ortega	GAD EL Tablon	0105758833			<i>[Signature]</i>	
	Edwards Espinosa	GAD EL Tablon	1103999792	0987908537		<i>[Signature]</i>	
	Victor Gwaman	San Pablo de Tonta	1101991014	0993428323 4404	victorgwaman1959@hotmail.com	<i>[Signature]</i>	
	Lourdes Japín	San Pablo de Tonta	1104160716	0967930933	lourdesjapin@gmail.com	<i>[Signature]</i>	
	Martín Macías	Sumapamba	0701460925	0986567280		<i>[Signature]</i>	

PREFECTURA DE LOJA
 Coordinación de Gobernabilidad, Planificación y Desarrollo Territorial

Evento: Reunión Cantonal para la elaboración del Presupuesto Participativo 2015

Fecha: ... de Octubre de 2015

Cantón: *Saraguro*

Lugar:

Registro de participantes						
Nro.	Nombres y Apellidos	Organización/Institución	Nro. de cédula	Nro. Teléfono Fijo/Celular	Dirección Electrónica (Mail)	Firma
	<i>Patricio Muniz</i>	<i>GADP-CUMBE</i>	<i>1103224208</i>	<i>0982630447</i>		<i>[Signature]</i>
	<i>Rodrigo JAPON</i>	<i>GAD-SARAGURO</i>	<i>1104146558</i>	<i>0991182291</i>		<i>[Signature]</i>
	<i>Jaime Poma</i>	<i>GAD-SARAGURO</i>	<i>0104762513</i>	<i>0985249558</i>		<i>[Signature]</i>
	<i>CARLA ORDÓÑEZ</i>		<i>1105847429</i>			<i>[Signature]</i>
	<i>Edgar Ordóñez</i>	<i>GLD. Selva Alegre.</i>	<i>1105228801</i>	<i>0979095914</i>		<i>[Signature]</i>
	<i>CARMEN MACAS</i>	<i>GAD SELVA ALEGRE.</i>	<i>1102878038</i>			<i>[Signature]</i>
	<i>Galinde Novales</i>	<i>GAD PLL</i>	<i>1103068936</i>	<i>0994387103</i>	<i>luis.galinde.novales@hotmail.com</i>	<i>[Signature]</i>
	<i>Manuel González</i>	<i>GAD EIParaiso de Selva</i>	<i>1102824207</i>	<i>0983761162</i>	<i>manuel.gonzalez@hotmail.com</i>	<i>[Signature]</i>
	<i>FREDY ARAZOS</i>	<i>GAD-YULUC</i>	<i>0702162280</i>	<i>0990512109</i>	<i>gad.saraguro@yuluc.com</i>	<i>[Signature]</i>
	<i>FABIAN JAPON</i>	<i>GAD-SELVA ALEGRE.</i>	<i>1101567533</i>			<i>[Signature]</i>
	<i>MARCO HIDALGO</i>	<i>GLD. SELVA ALEGRE</i>	<i>1102979265</i>	<i>0983962756</i>		<i>[Signature]</i>